УТВЕРЖДАЮ
Директор МБУК ЦБС

_____ Н.В. Жукова
«19» 06 2019 г.

ПАСПОРТ ДОСТУПНОСТИ
объекта социальной инфраструктуры (ОСИ)
МБУК «Централизованная библиотечная система»
библиотека № 16

1. Общие сведения об объекте

1.1. Наименование (вид) объекта ***библиотека № 16.***
1.2. Адрес объекта ***628400, Тюменская область, ХМАО-Югра, г.Сургут, пр. Комсомольский, 12.***
1.3. Сведения о размещении объекта:
- отдельно стоящее здание _____ этажей, _____ кв.м.
- часть здания ***на 1 этаже 5-ти этажного жилого дома, 172,7*** кв.м.
- наличие прилегающего земельного участка (да, нет); **нет** кв.м
1.4. Год постройки здания ***1987г.,*** последнего капитального ремонта ***2015 г.***
1.5. Дата предстоящих плановых ремонтных работ: *текущего* ***не планируется****, капитального* ***не планируется.***

сведения об организации, расположенной на объекте

1.6. Название организации (учреждения), (полное юридическое наименование – согласно Уставу, краткое наименование) ***муниципальное бюджетное учреждение культуры «Централизованная библиотечная система»*** краткое наименование ***(МБУК ЦБС), библиотека № 16.***
1.7. Юридический адрес организации (учреждения) ***628408, Тюменская область, ХМАО-Югра, г.Сургут, ул.Республики, 78/1.***
1.8. Основание для пользования объектом (оперативное управление, аренда, собственность): ***оперативное управление.***
1.9. Форма собственности (государственная, негосударственная): **государственная.**
1.10. Территориальная принадлежность (федеральная, региональная, муниципальная): **муниципальная.**
1.11. Вышестоящая организация (наименование): ***Комитет культуры и туризма администрации города Сургута.***
1.12. Адрес вышестоящей организации, другие координаты ***628400, Тюменская область, ХМАО-Югра, г.Сургут, ул. Энгельса, 8.***

2. Характеристика деятельности организации на объекте *(по обслуживанию населения)*

2.1. Сфера деятельности (*здравоохранение, образование, социальная защита, физическая культура и спорт, культура, связь и информация, транспорт, жилой фонд, потребительский рынок и сфера услуг, другое):* ***культура.***
2.2 Виды оказываемых услуг: ***библиотечное обслуживание население, проведение культурно – просветительных мероприятий.***
2.3 Форма оказания услуг *(на объекте, с длительным пребыванием, в т.ч. проживанием, на дому, дистанционно):* ***на объекте, на дому.***
2.4 Категории обслуживаемого населения по возрасту *(дети, взрослые трудоспособного возраста, пожилые; все возрастные категории)*: ***все возрастные категории.***
2.5 Категории обслуживаемых инвалидов(*инвалиды, передвигающиеся на коляске, инвалиды с нарушением опорно-двигательного аппарата, нарушением зрения, нарушением слуха, нарушением умственного развития)*: ***все категории.***
2.6 Плановая мощность (количество обслуживаемых в день), вместимость, пропускная способность: ***49 чел.***
2.7 Участие в исполнении ИПР инвалида, ребенка-инвалида *(да, нет):* ***да.***

3. Состояние доступности объекта

3.1 Путь следования к объекту пассажирским транспортом
(описать маршрут движения с использованием пассажирского транспорта):
Маршрут до объекта пассажирским транспортом может осуществляться в 2-х направлениях, вблизи объекта располагаются остановочные комплексы:
- «Поликлиника «Геолог» (нечётная сторона проспекта Комсомольский) - расстояние до объекта 230 м, автобус №47, маршрутное № 53
- «Медучилище» (чётная сторона проспекта Комсомольский) - расстояние до объекта 200 м, автобус №47, маршрутное № 53
Переход через проезжую часть возможен через пешеходный переход, оснащенный светофором с таймером, светофор расположен вблизи остановки по нечетной стороне.

наличие адаптированного пассажирского транспорта к объекту ***транспортные средства маршрута № 47 имеют низкопольные автобусы.***

3.2 Путь к объекту от ближайшей остановки пассажирского транспорта:

3.2.1 расстояние до объекта от остановки транспорта ***200 м.***
3.2.2 время движения (пешком) ***7 мин.***
3.2.3 наличие выделенного от проезжей части пешеходного пути *(да, нет)*: ***да.***
3.2.4 Перекрестки *(нерегулируемые; регулируемые, со звуковой сигнализацией, таймером, нет)*: ***нерегулируемые.***
3.2.5 Информация на пути следования к объекту *(акустическая, тактильная, визуальная, нет)*: ***нет.***
3.2.6 Перепады высоты на пути *(есть, нет)*: ***есть.***
Их обустройство для инвалидов на коляске *(да, нет)*: ***нет.***

3.3 Организация доступности объекта для инвалидов – форма обслуживания*

№№ п/п	**Категория инвалидов** (вид нарушения)	**Вариант организации доступности объекта** (формы обслуживания)*
1.	**Все категории инвалидов и МГН**	А
	в том числе инвалиды:	
2	передвигающиеся на креслах-колясках	ДУ
3	с нарушениями опорно-двигательного аппарата	А
4	с нарушениями зрения	А
5	с нарушениями слуха	А
6	с нарушениями умственного развития	А

* - указывается один из вариантов: **«А», «Б», «ДУ», «ВНД»**

3.4 Состояние доступности основных структурно-функциональных зон

№№ п/п	**Основные структурно-функциональные зоны**	**Состояние доступности, в том числе для основных категорий инвалидов****
1	Территория, прилегающая к зданию (участок)	ВНД
2	Вход (входы) в здание	ВНД
3	Путь (пути) движения внутри здания (в т.ч. пути эвакуации)	ВНД
4	Зона целевого назначения здания (целевого посещения объекта)	ВНД
5	Санитарно-гигиенические помещения	ВНД
6	Система информации и связи (на всех зонах)	ВНД

7	Пути движения к объекту (от остановки транспорта)	ВНД

** Указывается: **ДП-В** - доступно полностью всем; **ДП-И** (К, О, С, Г, У) – доступно полностью избирательно (указать категории инвалидов); **ДЧ-В** - доступно частично всем; **ДЧ-И** (К, О, С, Г, У) – доступно частично избирательно (указать категории инвалидов); **ДУ** - доступно условно, **ВНД** – временно недоступно

3.5. ИТОГОВОЕ ЗАКЛЮЧЕНИЕ о состоянии доступности ОСИ:

Основные структурно – функциональные зоны: территория прилегающая к зданию (участок) вход (входы) в здание, путь (пути) движения внутри здания (в т.ч. пути эвакуации), зона целевого назначения здания (целевого посещения объекта), санитарно-гигиенические помещения, система информации и связи (на всех участках), зона пути движения к объекту (от остановки транспорта) - *физическая доступность для всех категорий инвалидов (К,О,Г,С,У) временно недоступна (ВНД).*

Несмотря на наличие архитектурно – планировочных барьеров, что является не соответствием норм СП 59-13330.2016, уровень доступности объекта относится как «Доступно условно» (ДУ) – это обусловлено тем, что в учреждении разработан пакет внутренней нормативной документации:
- приказом №04-11-05-50/16 от 20.02.2016 об утверждении мероприятий «дорожной карты» назначено должностное лицо, ответственное за контроль, организацию, координацию работы по обеспечению доступности для инвалидов объектов и услуг ЦБС;
- разработан «Порядок обеспечения условий доступности для инвалидов и предоставляемых услуг, а также оказания им при этом необходимой помощи;
- утверждена программа работы с инвалидами «Интеграция»;
- определен план проведения обучения работников учреждения основам ситуационной помощи;
- внесены дополнения в должностные инструкции работников;
- персонал обучен основам оказания ситуационной помощи,
что является отражением показателя в дорожной карте, как ДУ -ПП (доступно условно при помощи персонала).* зона пути движения к объекту (от остановки транспорта) - *физическая доступность для всех категорий инвалидов (К,О,Г,С,У) временно недоступна (ВНД).

4. Управленческое решение

4.1. Рекомендации по адаптации основных структурных элементов объекта

№ № п \п	Основные структурно-функциональные зоны объекта	Рекомендации по адаптации объекта (вид работы)*
1	Территория, прилегающая к зданию (участок)	Текущий ремонт. Индивидуальное решение с ТСР.
2	Вход (входы) в здание	Текущий ремонт. Индивидуальное решение с ТСР.
3	Путь (пути) движения внутри здания (в т.ч. пути эвакуации)	Текущий ремонт. Индивидуальное решение с ТСР.
4	Зона целевого назначения здания (целевого посещения объекта)	Текущий ремонт. Индивидуальное решение с ТСР.
5	Санитарно-гигиенические помещения	Текущий ремонт. Индивидуальное решение с ТСР.
6	Система информации на объекте (на всех зонах)	Индивидуальное решение с ТСР.
7	Пути движения к объекту (от остановки транспорта)	Текущий ремонт.
8	**Все зоны и участки**	Текущий ремонт. Индивидуальное решение с ТСР.

*- указывается один из вариантов (видов работ): не нуждается; ремонт (текущий, капитальный); индивидуальное решение с ТСР; технические решения невозможны – организация альтернативной формы обслуживания

4.2. Период проведения работ ***за счет средств муниципальной программы "Развитие культуры и туризма в городе Сургуте на период до 2030 года" (после 2030 года при наличии финансирования).***

(указывается наименование документа: программы, плана)

4.3. Ожидаемый результат (по состоянию доступности) после выполнения работ по адаптации: ***обеспечение оптимальной доступности объекта для посещения всех категорий инвалидов (К,О,С,Г,У) и МГН.***

Оценка результата исполнения программы, плана (по состоянию доступности): _____-_____

4.4. Для принятия решения требуется *(нужное подчеркнуть)*: ***согласование с вышестоящей организацией (собственником объекта), согласование с потребителем (с общественными организациями).***

4.5. Информация размещена (обновлена) на Карте доступности субъекта Российской Федерации: ***окружной территориальной информационной системы ХМАО-Югры раздел «Доступная среда»; на официальном сайте учреждения:*** **http://slib.ru/pasporta-dostupnosti**

(наименование сайта, портала)

5. Особые отметки

Паспорт сформирован на основании:

1. Анкеты (информации об объекте) от «19» 06 20 19 г.

2. Акта обследования объекта: № акта _____ от «19» 06 20 19 г.

3. Решения Комиссии _____ от «____» _____ 20____ г.

Согласован Рабочей группой по паспортизации объектов социальной сферы при Координационном совете по социальным вопросам инвалидов в г. Сургуте (протокол от 20.11.2019 № 1)

УТВЕРЖДАЮ
Директор МБУК ЦБС
_____ Н.В. Жукова
«19» 06 2019 г.

АНКЕТА
(информация об объекте социальной инфраструктуры)
К ПАСПОРТУ ДОСТУПНОСТИ ОСИ
МБУК «Централизованная библиотечная система»
библиотека № 16

1. Общие сведения об объекте

1.1. Наименование (вид) объекта ***библиотека № 16***
1.2. Адрес объекта ***628400, Тюменская область, ХМАО-Югра, г.Сургут, пр. Комсомольский, 12.***
1.3. Сведения о размещении объекта:
- отдельно стоящее здание _____ этажей, _____ кв.м.
- часть здания ***на 1 этаже 5-ти этажного жилого дома, 172,7*** кв.м.
- наличие прилегающего земельного участка (да, нет); **нет** кв.м
1.4. Год постройки здания ***1987г.,*** последнего капитального ремонта ***2015 г.***
1.5. Дата предстоящих плановых ремонтных работ: *текущего* ***не планируется***, *капитального* ***не планируется.***

сведения об организации, расположенной на объекте

1.6. Название организации (учреждения), (полное юридическое наименование – согласно Уставу, краткое наименование) ***муниципальное бюджетное учреждение культуры «Централизованная библиотечная система»*** краткое наименование ***(МБУК ЦБС), библиотека № 16.***
1.7. Юридический адрес организации (учреждения) ***628408, Тюменская область, ХМАО-Югра, г.Сургут, ул.Республики, 78/1.***
1.8. Основание для пользования объектом (оперативное управление, аренда, собственность): ***оперативное управление.***
1.9. Форма собственности (государственная, негосударственная): ***государственная.***
1.10. Территориальная принадлежность (федеральная, региональная, муниципальная): **муниципальная.**
1.11. Вышестоящая организация (наименование): ***Комитет культуры и туризма администрации города Сургута.***
1.12. Адрес вышестоящей организации, другие координаты ***628400, Тюменская область, ХМАО-Югра, г.Сургут, ул. Энгельса, 8.***

2. Характеристика деятельности организации на объекте *(по обслуживанию населения)*

2.1. Сфера деятельности (*здравоохранение, образование, социальная защита, физическая культура и спорт, культура, связь и информация, транспорт, жилой фонд, потребительский рынок и сфера услуг, другое*): ***культура.***
2.2 Виды оказываемых услуг: ***библиотечное обслуживание население, проведение культурно – просветительных мероприятий.***
2.3 Форма оказания услуг *(на объекте, с длительным пребыванием, в т.ч. проживанием, на дому, дистанционно)*: ***на объекте, на дому.***
2.4 Категории обслуживаемого населения по возрасту *(дети, взрослые трудоспособного возраста, пожилые; все возрастные категории)*: ***все возрастные категории.***

2.5 Категории обслуживаемых инвалидов(*инвалиды, передвигающиеся на коляске, инвалиды с нарушением опорно-двигательного аппарата, нарушением зрения, нарушением слуха, нарушением умственного развития)*: ***все категории.***
2.6 Плановая мощность (количество обслуживаемых в день), вместимость, пропускная способность: ***49 чел.***
2.7 Участие в исполнении ИПР инвалида, ребенка-инвалида *(да, нет)*: ***да.***

3. Состояние доступности объекта

3.1 Путь следования к объекту пассажирским транспортом
(описать маршрут движения с использованием пассажирского транспорта):
Маршрут до объекта пассажирским транспортом может осуществляться в 2-х направлениях, вблизи объекта располагаются остановочные комплексы:
- «Поликлиника «Геолог» (нечётная сторона проспекта Комсомольский) - расстояние до объекта 230 м, автобус №47, маршрутное № 53
- «Медучилище» (чётная сторона проспекта Комсомольский) - расстояние до объекта 200 м, автобус №47, маршрутное № 53
Переход через проезжую часть возможен через пешеходный переход, оснащенный светофором с таймером, светофор расположен вблизи остановки по нечетной стороне.

наличие адаптированного пассажирского транспорта к объекту ***транспортные средства маршрута № 47 имеют низкопольные автобусы.***

3.2 Путь к объекту от ближайшей остановки пассажирского транспорта:

3.2.1 расстояние до объекта от остановки транспорта ***200 м.***
3.2.2 время движения (пешком) ***7 мин.***
3.2.3 наличие выделенного от проезжей части пешеходного пути *(да, нет)*: ***да.***
3.2.4 Перекрестки *(нерегулируемые; регулируемые, со звуковой сигнализацией, таймером, нет)*: ***нерегулируемые.***
3.2.5 Информация на пути следования к объекту *(акустическая, тактильная, визуальная, нет)*: ***нет.***
3.2.6 Перепады высоты на пути *(есть, нет)*: ***есть.***
Их обустройство для инвалидов на коляске *(да, нет)*: ***нет.***

3.3 Организация доступности объекта для инвалидов – форма обслуживания*

№№ п/п	**Категория инвалидов** (вид нарушения)	**Вариант организации доступности объекта** (формы обслуживания)*
1.	**Все категории инвалидов и МГН**	А
	в том числе инвалиды:	
2	передвигающиеся на креслах-колясках	ДУ
3	с нарушениями опорно-двигательного аппарата	А
4	с нарушениями зрения	А
5	с нарушениями слуха	А
6	с нарушениями умственного развития	А

* - указывается один из вариантов: **«А», «Б», «ДУ», «ВНД»**

4. Управленческое решение (предложения по адаптации основных структурных элементов объекта)

№ п \п	**Основные структурно-функциональные зоны объекта**	**Рекомендации по адаптации объекта (вид работы)***
1	Территория, прилегающая к зданию (участок)	Текущий ремонт. Индивидуальное решение с ТСР.

2	Вход (входы) в здание	Текущий ремонт. Индивидуальное решение с ТСР.
3	Путь (пути) движения внутри здания (в т.ч. пути эвакуации)	Текущий ремонт. Индивидуальное решение с ТСР.
4	Зона целевого назначения (целевого посещения объекта)	Текущий ремонт. Индивидуальное решение с ТСР.
5	Санитарно-гигиенические помещения	Текущий ремонт. Индивидуальное решение с ТСР.
6	Система информации на объекте (на всех зонах)	Индивидуальное решение с ТСР.
7	Пути движения к объекту (от остановки транспорта)	Текущий ремонт.
8.	**Все зоны и участки**	Текущий ремонт. Индивидуальное решение с ТСР.

*- указывается один из вариантов (видов работ): не нуждается; ремонт (текущий, капитальный); индивидуальное решение с ТСР; технические решения невозможны – организация альтернативной формы обслуживания

Размещение информации на Карте доступности субъекта РФ согласовано

А.Г. Дарутина Зам. Директора по информационным технологиям тел. 8(3462) 28-59-87

(подпись, Ф.И.О., должность; координаты для связи уполномоченного представителя объекта)

УТВЕРЖДАЮ
Директор МБУК ЦБС

_____ Н.В. Жукова
«19» 06 2019 г

АКТ ОБСЛЕДОВАНИЯ
объекта социальной инфраструктуры
К ПАСПОРТУ ДОСТУПНОСТИ ОСИ
МБУК «Централизованная библиотечная система»
библиотека № 16

г. Сургут «19» 06 2018 г.
ХМАО– Югра
Наименование территориального образования субъекта РФ

1. Общие сведения об объекте

1.1. Наименование (вид) объекта ***библиотека № 16***
1.2. Адрес объекта ***628400, Тюменская область, ХМАО-Югра, г.Сургут, пр. Комсомольский, 12.***
1.3. Сведения о размещении объекта:
- отдельно стоящее здание _____ этажей, _____ кв.м.
- часть здания ***на 1 этаже 5-ти этажного жилого дома, 172,7*** кв.м.
- наличие прилегающего земельного участка (да, нет); **нет** кв.м
1.4. Год постройки здания ***1987г.,*** последнего капитального ремонта ***2015 г.***
1.5. Дата предстоящих плановых ремонтных работ: *текущего* ***не планируется***, *капитального* ***не планируется.***
1.6. Название организации (учреждения), (полное юридическое наименование – согласно Уставу, краткое наименование) ***муниципальное бюджетное учреждение культуры «Централизованная библиотечная система»*** краткое наименование ***(МБУК ЦБС), библиотека № 16***
1.7. Юридический адрес организации (учреждения) ***628408, Тюменская область, ХМАО-Югра, г.Сургут, ул.Республики, 78/1***

2. Характеристика деятельности организации на объекте

Дополнительная информация: ***МБУК создано для выполнения работ, оказания услуг в целях реализации полномочий Администрации города в социальной сфере. Деятельность учреждения осуществляется на основании устава и положения о филиале.***
Свидетельство о государственной регистрации юр. лица ОГРН 1028600602920
ИНН 8602002602
Учредителем является муниципальное образование городской округ город Сургут.

3. Состояние доступности объекта

3.1 Путь следования к объекту пассажирским транспортом

(описать маршрут движения с использованием пассажирского транспорта)
Маршрут до объекта пассажирским транспортом может осуществляться в 2-х направлениях, вблизи объекта располагаются остановочные комплексы:
- «Поликлиника «Геолог» (нечётная сторона проспекта Комсомольский) - расстояние до объекта 230 м, автобус №47, маршрутное № 53
- «Медучилище» (чётная сторона проспекта Комсомольский) - расстояние до объекта 200 м, автобус №47, маршрутное № 53

Переход через проезжую часть возможен через пешеходный переход, оснащенный светофором с таймером, светофор расположен вблизи остановки по нечетной стороне.

наличие адаптированного пассажирского транспорта к объекту ***транспортные средства маршрута № 47 имеют низкопольные автобусы***

3.2 Путь к объекту от ближайшей остановки пассажирского транспорта:

3.2.1 расстояние до объекта от остановки транспорта ***200 м.***
3.2.2 время движения (пешком) ***7 мин.***
3.2.3 наличие выделенного от проезжей части пешеходного пути *(да, нет)*: ***да.***
3.2.4 Перекрестки *(нерегулируемые; регулируемые, со звуковой сигнализацией, таймером, нет)*: ***нерегулируемые.***
3.2.5 Информация на пути следования к объекту *(акустическая, тактильная, визуальная, нет)*: ***нет***
3.2.6 Перепады высоты на пути *(есть, нет)*: ***есть.***
Их обустройство для инвалидов на коляске *(да, нет)*: ***нет.***

3.3 Организация доступности объекта для инвалидов – форма обслуживания*

№№ п/п	**Категория инвалидов** (вид нарушения)	**Вариант организации доступности объекта** (формы обслуживания)*
1	**Все категории инвалидов и МГН**	А
	в том числе инвалиды:	
2	передвигающиеся на креслах-колясках	ДУ
3	с нарушениями опорно-двигательного аппарата	А
4	с нарушениями зрения	А
5	с нарушениями слуха	А
6	с нарушениями умственного развития	А

* - указывается один из вариантов: **«А», «Б», «ДУ», «ВНД»**

3.4 Состояние доступности основных структурно-функциональных зон

№ № п/п	**Основные структурно-функциональные зоны**	**Состояние доступности, в том числе для основных категорий инвалидов****	**Приложение**	
			№ на плане	№ фото
1	Территория, прилегающая к зданию (участок)	ВНД	1,2	1-3
2	Вход (входы) в здание	ВНД	3-7	4-12
3	Путь (пути) движения внутри здания (в т.ч. пути эвакуации)	ВНД	8-10	12-22,24
4	Зона целевого назначения здания (целевого посещения объекта)	ВНД	11	23-28
5	Санитарно-гигиенические помещения	ВНД	12,13	29-32
6	Система информации и связи (на всех зонах)	ВНД		33
7	Пути движения к объекту (от остановки транспорта)	ВНД	-	34-42

** Указывается: **ДП-В** - доступно полностью всем; **ДП-И** (К, О, С, Г, У) – доступно полностью избирательно (указать категории инвалидов); **ДЧ-В** - доступно частично всем; **ДЧ-И** (К, О, С, Г, У) – доступно частично избирательно (указать категории инвалидов); **ДУ** - доступно условно, **ВНД** – временно недоступно

3.5. ИТОГОВОЕ ЗАКЛЮЧЕНИЕ о состоянии доступности ОСИ:

Основные структурно – функциональные зоны: территория прилегающая к зданию (участок) вход (входы) в здание, путь (пути) движения внутри здания (в т.ч. пути эвакуации), зона целевого назначения здания (целевого посещения объекта), санитарно-гигиенические помещения, система информации и связи (на всех участках), зона пути движения к объекту (от остановки транспорта) - *физическая доступность для всех категорий инвалидов (К,О,Г,С,У) временно недоступна (ВНД).*

Несмотря на наличие архитектурно – планировочных барьеров, что является не соответствием норм СП 59-13330.2016, уровень доступности объекта относится как «Доступно условно» (ДУ) – это обусловлено тем, что в учреждении разработан пакет внутренней нормативной документации:

- приказом №04-11-05-50/16 от 20.02.2016 об утверждении мероприятий «дорожной карты» назначено должностное лицо, ответственное за контроль, организацию, координацию работы по обеспечению доступности для инвалидов объектов и услуг ЦБС;

- разработан «Порядок обеспечения условий доступности для инвалидов и предоставляемых услуг, а также оказания им при этом необходимой помощи;

- утверждена программа работы с инвалидами «Интеграция»;

- определен план проведения обучения работников учреждения основам ситуационной помощи;

- внесены дополнения в должностные инструкции работников;

- персонал обучен основам оказания ситуационной помощи,

что является отражением показателя в дорожной карте, как ДУ -ПП (доступно условно при помощи персонала).* зона пути движения к объекту (от остановки транспорта) - *физическая доступность для всех категорий инвалидов (К,О,Г,С,У) временно недоступна (ВНД).

4. Управленческое решение (проект)

4.1. Рекомендации по адаптации основных структурных элементов объекта:

№№ п\п	Основные структурно-функциональные зоны объекта	Рекомендации по адаптации объекта (вид работы)*
1	Территория, прилегающая к зданию (участок)	-
2	Вход (входы) в здание	Текущий ремонт. Индивидуальное решение с ТСР.
3	Путь (пути) движения внутри здания (в т.ч. пути эвакуации)	Текущий ремонт. Индивидуальное решение с ТСР.
4	Зона целевого назначения здания (целевого посещения объекта)	Текущий ремонт. Индивидуальное решение с ТСР.
5	Санитарно-гигиенические помещения	Текущий ремонт. Индивидуальное решение с ТСР.
6	Система информации на объекте (на всех зонах)	Индивидуальное решение с ТСР.
7	Пути движения к объекту (от остановки транспорта)	Текущий ремонт.
8	**Все зоны и участки**	Текущий ремонт. Индивидуальное решение с ТСР.

*- указывается один из вариантов (видов работ): не нуждается; ремонт (текущий, капитальный); индивидуальное решение с ТСР; технические решения невозможны – организация альтернативной формы обслуживания

4.2. Период проведения работ в рамках исполнения ***за счет средств муниципальной программы "Развитие культуры и туризма в городе Сургуте на период до 2030 года" (после 2030 года при наличии финансирования).***

(указывается наименование документа: программы, плана)

4.3. Ожидаемый результат (по состоянию доступности) после выполнения работ по адаптации: ***обеспечение оптимальной доступности объекта для посещения всех категорий инвалидов (К,О,С,Г,У) и МГН.***

Оценка результата исполнения программы, плана (по состоянию доступности): _____-_____

4.4. Для принятия решения требуется, не требуется *(нужное подчеркнуть):* ***согласование с вышестоящей организацией (собственником объекта), согласование с потребителем (с общественными организациями).***

4.4.1. согласование на Комиссии**:** ***Рабочая группа по паспортизации объектов социальной сферы при координационном совете при администрации г. Сургута по делам инвалидов протокол № от 20 г.***

(наименование Комиссии по координации деятельности в сфере обеспечения доступной среды жизнедеятельности для инвалидов и других МГН)

4.4.2. согласование работ с надзорными органами *(в сфере проектирования и строительства, архитектуры, охраны памятников, другое - указать)*- ***нет.***

4.4.3. техническая экспертиза; разработка проектно-сметной документации; ***нет.***

4.4.4. **согласование с вышестоящей организацией (собственником объекта);**

4.4.5. согласование с общественной организацией инвалидов: ***Руководитель региональной общественной организации инвалидов по зрению ХМАО-Югры «Тифлопуть» - Филатов С. И., председатель Сургутской общественной организации инвалидов Всероссийского общества инвалидов Соколова Л.Е.***

4.4.6. другое: ***нет.***

Имеется заключение уполномоченной организации о состоянии доступности объекта *(наименование документа и выдавшей его организации, дата).* Прилагается --

4.7. Информация может быть размещена (обновлена) на Карте доступности субъекта РФ ***окружной территориальной информационной системы ХМАО-Югры раздел «Доступная среда»; на официальном сайте учреждения:*** **http://slib.ru/pasporta-dostupnosti**

(наименование сайта, портала)

5. Особые отметки

ПРИЛОЖЕНИЯ:

Результаты обследования:

11. Транспортная схема, расположение библиотеки № 16 на 1 л.
2. Схема библиотеки № 16 на 1 л.
3. Пути движения в здании на 1 л.
4. Зоны целевого назначения объекта на 1 л.
5. Санитарно-гигиенические помещения на 1 л.
6. Системы информации (и связи) на объекте на 1 л.

Результаты фотофиксации на объекте _____ на 16 л.

Поэтажные планы, паспорт БТИ _____ на 8 л.

Другое (в том числе дополнительная информация о путях движения к объекту) 3

Руководитель рабочей группы:

Зам. директора МБУК ЦБС по информационным технологиям Дарутина А.Г. _____

(Должность, Ф.И.О.) (Подпись)

Члены рабочей группы:

Зам. директора МБУК ЦБС по общим вопросам Галеева Е.А. _____

(Должность, Ф.И.О.) (Подпись)

Начальник хоз. – эксплуатационного отдела МБУК ЦБС Суслова Е.А. _____

(Должность, Ф.И.О.) (Подпись)

Заведующий библиотекой № 16 Шостак Е.Б. _____

(Должность, Ф.И.О.) (Подпись)

В том числе:

представители общественных организаций инвалидов

Руководитель РООИЗ «Тифлопуть» Филатов С.И. _____

(Должность, Ф.И.О.) (Подпись)

Председатель Сургутской общественной организации инвалидов Соколова Л.Е. _____

(Должность, Ф.И.О.) (Подпись)

Приложение 1
к Акту обследования ОСИ к
паспорту доступности ОСИ
№ ___ от «19» 06 2019 г.

I Результаты обследования:
1. Территории, прилегающей к зданию (участка)
МБУК «Централизованная библиотечная система», библиотека № 16, пр. Комсомольский, 12
Наименование объекта, адрес

№ п/п	Наименование функционально-планировочного элемента	Наличие элемента			Выявленные нарушения и замечания		Работы по адаптации объектов	
		есть/ нет	№ на плане	№ фото	Содержание	Значимо для инвалида (категория)	Содержание	Виды работ
1.1	Вход (входы) на территорию	нет	-	-	-	-	-	-
1.2	Путь (пути) движения на территории	нет	1	1,2	Отсутствует информационная поддержка на всем пути движения. Отсутствует тактильная полоса, предупреждающая об изменении профиля рельефа или смене направления движения, предупредительная тактильная полоса за 0,8 м. перед лестничным маршем.	Все С	Обеспечить информационную поддержку на всем пути движения МГН. Предусмотреть тактильную полосу, предупреждающую об изменении профиля рельефа или смене направления движения, предупредительную тактильную полосу за 0,8 м. перед лестничным маршем.	Текущий ремонт. Индивидуальное решение с ТСР.
1.3	Лестница (наружная)	нет	-	-	-	-	-	-
1.4	Пандус (наружный)	нет	-	-	-	-	-	-
1.5	Автостоянка и парковка	нет	2	3	Отсутствует оборудованная парковка.	Все	Оборудовать зону парковки за пределами землеотвода и установить вертикальный	Текущий ремонт. Индивидуальное

Приложение 1
к Акту обследования ОСИ к
паспорту доступности ОСИ
№ ___ от «19» 06 2019 г.

I Результаты обследования:
1. Территории, прилегающей к зданию (участка)
МБУК «Централизованная библиотечная система», библиотека № 16, пр. Комсомольский, 12
Наименование объекта, адрес

№ п/п	Наименование функционально-планировочного элемента	Наличие элемента			Выявленные нарушения и замечания		Работы по адаптации объектов	
		есть/ нет	№ на плане	№ фото	Содержание	Значимо для инвалида (категория)	Содержание	Виды работ
1.1	Вход (входы) на территорию	нет	-	-	-	-	-	-
1.2	Путь (пути) движения на территории	нет	1	1,2	Отсутствует информационная поддержка на всем пути движения. Отсутствует тактильная полоса, предупреждающая об изменении профиля рельефа или смене направления движения, предупредительная тактильная полоса за 0,8 м. перед лестничным маршем.	Все С	Обеспечить информационную поддержку на всем пути движения МГН. Предусмотреть тактильную полосу, предупреждающую об изменении профиля рельефа или смене направления движения, предупредительную тактильную полосу за 0,8 м. перед лестничным маршем.	Текущий ремонт. Индивидуальное решение с ТСР.
1.3	Лестница (наружная)	нет	-	-	-	-	-	-
1.4	Пандус (наружный)	нет	-	-	-	-	-	-
1.5	Автостоянка и парковка	нет	2	3	Отсутствует оборудованная парковка.	Все	Оборудовать зону парковки за пределами землеотвода и установить вертикальный	Текущий ремонт. Индивидуальное

							знак, горизонтальную разметку.	решение с ТСР.
	ОБЩИЕ требования к зоне		-	-	Отсутствует беспрепятственное и удобное передвижение МГН по территории к зданию. Отсутствует информационная поддержка на всём пути движения МГН.	Все	Обеспечить беспрепятственное и удобное передвижение МГН по территории к зданию. Обеспечить информационную поддержку на всём пути движения МГН.	Текущий ремонт. Индивидуальное решение с ТСР.

II Заключение по зоне:

Наименование структурно-функциональной зоны	**Состояние доступности*** (к пункту 3.4 Акта обследования ОСИ)	Приложение		**Рекомендации по адаптации** (вид работы)** к пункту 4.1 Акта обследования ОСИ
		№ на плане	№ фото	
Территория, прилегающая к зданию (участку)	ВНД	1,2	1-3	Текущий ремонт. Индивидуальное решение с ТСР.

* указывается: **ДП-В** - доступно полностью всем; **ДП-И** (К, О, С, Г, У) – доступно полностью избирательно (указать категории инвалидов); **ДЧ-В** - доступно частично всем; **ДЧ-И** (К, О, С, Г, У) – доступно частично избирательно (указать категории инвалидов); **ДУ** - доступно условно, **ВНД** – временно недоступно

**указывается один из вариантов: не нуждается; ремонт (текущий, капитальный); индивидуальное решение с ТСР; технические решения невозможны – организация альтернативной формы обслуживания

Комментарий к заключению: ***Уровень доступности зоны №1 для всех категорий инвалидов (К,О,С,Г,У) и МГН временно не доступен (ВНД).***

Приложение 2
к Акту обследования ОСИ к
паспорту доступности ОСИ
№ ___ от «19» 08 2019 г.

I Результаты обследования:
2. Входа (входов) в здание
МБУК «Централизованная библиотечная система», библиотека № 16, пр. Комсомольский, 12
Наименование объекта, адрес

№ п/п	Наименование функционально-планировочного элемента	Наличие элемента			Выявленные нарушения и замечания		Работы по адаптации объектов	
		есть/ нет	№ на плане	№ фото	Содержание	Значимо для инвалида (категория)	Содержание	Виды работ
2.1	Лестница (наружная)	есть	3	4,5	Краевые ступени лестничных маршей не выделены цветом или фактурой. Отсутствуют двухуровневые поручни с безопасным горизонтальным завершением длиннее марша лестницы на 0,3м. Отсутствует закругление лестничных ступеней радиусом 0,05 м. Кнопка вызова персонала установлена на высоте 1,00 м. Нарушена геометрия ступеней.	С Все О,С Все	Выделить краевые ступени лестничного марша цветом или фактурой. Установить двухуровневые поручни с безопасным горизонтальным завершением длиннее марша лестницы на 0,3м. Привести в соответствие ребро лестничных ступеней с закруглением радиуса не более 0,05 м. Переустановить кнопку вызова в соответствии с нормативными требованиями. Привести в соответствие с нормативными требованиями геометрию ступеней.	Текущий ремонт. Индивидуальное решение с ТСР.
2.2	Пандус (наружный) Подъемная платформа	нет есть	4	6	Подъемная платформа установлена с нарушениями. Отсутствует кнопка вызова персонала.	К Все	Переустановить подъемную платформу в соответствии с нормативными требованиями. Установить кнопку вызова персонала в	Текущий ремонт. Индивидуальное решение с ТСР.

							соответствии с нормативными требованиями.	
2.3	Входная площадка (перед дверью)	есть	5	7	Отсутствует светозвуковой маяк на стене. Отсутствуют дренажные и водосборные решетки.	С Все	Установить светозвуковой маяк на стене. Установить дренажные и водосборные решётки в полу на одном уровне с поверхностью покрытия пола.	Текущий ремонт. Индивидуальное решение с ТСР.
2.4	Дверь (входная)	есть	6	8, 10-12	Отсутствует фиксатор двери в положениях «открыто» /«закрыто». Отсутствует доводчик с функцией пятисекундной задержки. Ширина дверного полотна– 0,80. Высота порога дверного проема 0,05м.	К К К К	Установить на двери устройство, позволяющее фиксировать ее в положениях «открыто» /«закрыто». Установить доводчик с функцией пятисекундной задержки. Установить двери с шириной одного полотна не менее 0,9 м. Понизить порог до 0,014м.	Текущий ремонт. Индивидуальное решение с ТСР.
2.5	Тамбур	есть	7	9	Отсутствуют дренажные и водосборные решетки.	Все	Установить дренажные и водосборные решётки в полу на одном уровне с поверхностью покрытия пола.	Текущий ремонт
	ОБЩИЕ требования к зоне				Отсутствует вход, доступный для инвалидов и МГН.	Все	Оборудовать один из входов в соответствии с нормативными требованиями для инвалидов и МГН.	Текущий ремонт. Индивидуальное решение с ТСР.

II Заключение по зоне:

Наименование структурно-функциональной зоны	**Состояние доступности*** (к пункту 3.4 Акта обследования ОСИ)	Приложение		**Рекомендации по адаптации** (вид работы)** к пункту 4.1 Акта обследования ОСИ
		№ на плане	№ фото	
Вход (вход) в здание	ВНД	3-7	4-12	Текущий ремонт. Индивидуальное решение с ТСР.

* указывается: **ДП-В** - доступно полностью всем; **ДП-И** (К, О, С, Г, У) – доступно полностью избирательно (указать категории инвалидов); **ДЧ-В** - доступно частично всем; **ДЧ-И** (К, О, С, Г, У) – доступно частично избирательно (указать категории инвалидов); **ДУ** - доступно условно, , **ВНД** – временно недоступно

**указывается один из вариантов: не нуждается; ремонт (текущий, капитальный); индивидуальное решение с ТСР; технические решения невозможны – организация альтернативной формы обслуживания

Комментарий к заключению: ***Уровень доступности зоны №2 для всех категорий инвалидов (К,О,С,Г,У) и МГН временно не доступен (ВНД).***

Приложение 3
к Акту обследования ОСИ к
паспорту доступности ОСИ
№ ___ от «19» 06 2019 г.

I Результаты обследования:
3. Пути (путей) движения внутри здания (в т.ч. путей эвакуации)
МБУК «Централизованная библиотечная система», библиотека № 16, пр. Комсомольский, 12
(Наименование объекта, адрес)

№ п/п	Наименование функционально-планировочного элемента	Наличие элемента			Выявленные нарушения и замечания		Работы по адаптации объектов	
		есть/ нет	№ на плане	№ фото	Содержание	Значимо для инвалида (категория)	Содержание	Виды работ
3.1	Коридор (вестибюль, зона ожидания, галерея, балкон)	есть	8	12-15	Отсутствуют тактильные направляющие, или контрастно окрашенные поверхности на участках пола перед дверными проемами, входами на лестницы, перед поворотом коммуникационных путей за 0.6м. Отсутствуют поручни на стене по пути движения МГН.	С Все	Предусмотреть тактильные направляющие, или контрастно окрашенные поверхности на участках пола перед дверными проемами, входами на лестницы, перед поворотом коммуникационных путей за 0.6м. Установить поручни на стене по пути движения МГН.	Текущий ремонт. Индивидуальное решение с ТСР.
3.2	Лестница (внутри здания)	нет	-	-	-	-	-	-
3.3	Пандус (внутри здания)	нет	-	-	-	-	-	-
3.4	Лифт пассажирский (или подъемник)	нет	-	-	-	-	-	-
3.5	Дверь	нет	9	17, 24	Ширина дверного полотна по пути движения – 0,85. Высота порогов 0,02 – 0,025м	К К	Установить двери с шириной одного полотна не менее 0,9 м. Понизить порог до 0,014м	Текущий ремонт

3.6	Пути эвакуации (в т.ч. зоны безопасности)	есть	10	12-22	Отсутствует незадымляемая зона безопасности с обратной селекторной связью. Эвакуационный выход не соответствует нормативным требованиям СП 59.13330-2016.	С Все	Оборудовать незадымляемую зону безопасности с обратной селекторной связью. Оборудовать эвакуационный выход в соответствие с нормативными требованиями СП 59.13330-2016.	Текущий ремонт. Индивидуальное решение с ТСР.
	ОБЩИЕ требования к зоне				Отсутствует оптимальный безопасный короткий путь к зоне целевого посещения.	Все	Обустроить оптимальный безопасный короткий путь в зоне целевого посещения.	

II Заключение по зоне:

Наименование структурно-функциональной зоны	**Состояние доступности*** (к пункту 3.4 Акта обследования ОСИ)	Приложение		**Рекомендации по адаптации** (вид работы)** к пункту 4.1 Акта обследования ОСИ
		№ на плане	№ фото	
Путь (пути) движения внутри здания (в т.ч. пути эвакуации)	ВНД	8-10	12-22,24	Текущий ремонт. Индивидуальное решение с ТСР

* указывается: **ДП-В** - доступно полностью всем; **ДП-И** (К, О, С, Г, У) – доступно полностью избирательно (указать категории инвалидов); **ДЧ-В** - доступно частично всем; **ДЧ-И** (К, О, С, Г, У) – доступно частично избирательно (указать категории инвалидов); **ДУ** - доступно условно, , **ВНД** – временно недоступно

**указывается один из вариантов: не нуждается; ремонт (текущий, капитальный); индивидуальное решение с ТСР; технические решения невозможны – организация альтернативной формы обслуживания

Комментарий к заключению: ***Уровень доступности зоны №3 для всех категорий инвалидов (К,О,С,Г,У) и МГН временно не доступен (ВНД).***

Приложение 4 (I)
к Акту обследования ОСИ к
паспорту доступности ОСИ
№ ___ от «18» 06 2019 г.

I Результаты обследования:
4. Зоны целевого назначения здания (целевого посещения объекта)
Вариант I – зона обслуживания инвалидов
МБУК «Централизованная библиотечная система», библиотека № 16, пр. Комсомольский, 12
Наименование объекта, адрес

№ п/п	Наименование функционально-планировочного элемента	Наличие элемента			Выявленные нарушения и замечания		Работы по адаптации объектов	
		есть/ нет	№ на плане	№ фото	Содержание	Значимо для инвалида (категория)	Содержание	Виды работ
4.1	Кабинетная форма обслуживания	нет	-	-	-	-	-	-
4.2	Зальная форма обслуживания	есть	11	23-28	Отсутствуют информационные таблички, обозначающие назначение помещения, дублированные рельефными знаками. Стеллажи имеют высоту от 0,8м. до 2.2м. Расстояние между стеллажами 0,70 м. Ширина дверного полотна зала мероприятий 0,7м.	Все К К	Установить информационные таблички, о назначении помещения, продублированные рельефными знаками на контрастном фоне со стороны дверной ручки на высоте 1,2-1,6м. Оборудовать зону предоставления услуг для инвалидов и установить информационный знак. Установить двери с шириной одного полотна не менее 0,9 м. *(В виду конструктивных особенностей здания расширение дверного проёма зала литературы для детей дошкольного*	Текущий ремонт. Индивидуальное решение с ТСР.

					Высота порога дверного проема 0,018м.		*возраста экономически нецелесообразно).* Понизить высоту порога до 0,014м. или установить компенсирующее устройство.	
4.3	Прилавочная форма обслуживания	есть	11	23	Отсутствует информационный знак по предоставлению услуги.	Все	Установить информационный знак по предоставлению услуги.	Индивидуальное решение с ТСР.
4.4	Форма обслуживания с перемещением по маршруту	есть	-	-	-	-	-	-
4.5	Кабина индивидуального обслуживания	нет	-		-	-	-	-
	ОБЩИЕ требования к зоне				Отсутствуют информационные таблички, обозначающие назначение помещения, дублированные рельефными знаками.	Все	Установить информационные таблички, обозначающие назначение помещения, дублированные рельефными знаками.	Текущий ремонт. Индивидуальное решение с ТСР.

II Заключение по зоне:

Наименование структурно-функциональной зоны	**Состояние доступности*** (к пункту 3.4 Акта обследования ОСИ)	Приложение		**Рекомендации по адаптации** (вид работы)** к пункту 4.1 Акта обследования ОСИ
		№ на плане	№ фото	
Зона целевого назначения здания (целевого посещения объекта):	ВНД	11	23-28	Текущий ремонт. Индивидуальное решение с ТСР

* указывается: **ДП-В** - доступно полностью всем; **ДП-И** (К, О, С, Г, У) – доступно полностью избирательно (указать категории инвалидов); **ДЧ-В** - доступно частично всем; **ДЧ-И** (К, О, С, Г, У) – доступно частично избирательно (указать категории инвалидов); **ДУ** - доступно условно, , **ВНД** – временно недоступно

**указывается один из вариантов: не нуждается; ремонт (текущий, капитальный); индивидуальное решение с ТСР; технические решения невозможны – организация альтернативной формы обслуживания

Комментарий к заключению: ***Уровень доступности зоны №4 для всех категорий инвалидов (К,О,С,Г,У) и МГН временно не доступен (ВНД).***

Приложение 5
к Акту обследования ОСИ к
паспорту доступности ОСИ
№ ___ от «19» 06 2019 г.

I Результаты обследования:
5. Санитарно-гигиенических помещений
МБУК «Централизованная библиотечная система», библиотека № 16, пр. Комсомольский, 12
(Наименование объекта, адрес)

№ п/п	Наименование функционально-планировочного элемента	Наличие элемента			Выявленные нарушения и замечания		Работы по адаптации объектов	
		есть/ нет	№ на плане	№ фото	Содержание	Значимо для инвалида (категория)	Содержание	Виды работ
5.1	Туалетная комната	есть	12	29-31	Отсутствуют информационные таблички, обозначающие назначение помещения, дублированные рельефными знаками. Отсутствует универсальная кабина для инвалидов. Отсутствует кнопка экстренного вызова Отсутствует аварийное освещение. Ширина дверного полотна 0,80м. Отсутствуют: унитаз, имеющий опору для спины; система с автоматическим сливом воды или с	Все Все Все К Все К К	Установить информационные таблички, о назначении помещения, продублированные рельефными знаками на контрастном фоне со стороны дверной ручки на высоте 1,2-1,6м. Оборудовать универсальную кабину для инвалидов. Установить кнопку экстренного вызова или систему двусторонней связи. Установить аварийное освещение. Установить двери с шириной одного полотна не менее 0,9м. Установить унитаз, имеющий опору для спины, систему с автоматическим сливом воды или с	Текущий ремонт. Индивидуальное решение с ТСР.

					ручным кнопочным управлением на боковой стене. Отсутствует свободная зона для пересаживания с кресла-коляски на унитаз. Отсутствует свободное пространство под раковиной для подъезда инвалида колясочника. Краны раковины не рычажного или сенсорного типа. Отсутствует писсуар вертикальной формы.	Все К Все О,С, Г,У	ручным кнопочным управлением на боковой стене. Создать свободную зону для пересаживания с кресла-коляски на унитаз. Создать свободное пространство под раковиной для подъезда инвалида колясочника. Установить краны раковины рычажного или сенсорного типа. Установить писсуар вертикальной формы.	
5.2	Душевая/ ванная комната	нет	-	-	-	-	-	-
5.3	Бытовая комната (гардеробная)	есть	13	32	Ширина дверного полотна 0,52 м. Высота порога дверного проема 0,018м.	К	Установить двери с шириной одного полотна не менее 0,9 м Понизить высоту порога до 0,014м.	Текущий ремонт
	ОБЩИЕ требования к зоне		-	-	Отсутствует универсальная кабина, доступная для инвалидов и МГН.	Все	Оборудовать универсальную индивидуальную кабину, доступную для инвалидов и МГН.	Текущий ремонт. Индивидуальное решение с ТСР.

II Заключение по зоне:

Наименование структурно-функциональной зоны	**Состояние доступности*** (к пункту 3.4 Акта обследования ОСИ)	Приложение		**Рекомендации по адаптации** (вид работы)** к пункту 4.1 Акта обследования ОСИ
		№ на плане	№ фото	
Санитарно-гигиенические помещения	ВНД	12,13	29-32	Текущий ремонт. Индивидуальное решение с ТСР

* указывается: **ДП-В** - доступно полностью всем; **ДП-И** (К, О, С, Г, У) – доступно полностью избирательно (указать категории инвалидов); **ДЧ-В** - доступно частично всем; **ДЧ-И** (К, О, С, Г, У) – доступно частично избирательно (указать категории инвалидов); **ДУ** - доступно условно, , **ВНД** – временно недоступно

**указывается один из вариантов: не нуждается; ремонт (текущий, капитальный); индивидуальное решение с ТСР; технические решения невозможны – организация альтернативной формы обслуживания

Комментарий к заключению: ***Уровень доступности зоны № 5 для всех категорий инвалидов (К,О,С,Г,У) и МГН временно не доступен (ВНД).***

Приложение 6
к Акту обследования ОСИ к
паспорту доступности ОСИ
№ ___ от «18» 06 2019 г.

I Результаты обследования:
6. Системы информации на объекте
МБУК «Централизованная библиотечная система», библиотека № 16, пр. Комсомольский, 12
Наименование объекта, адрес

№ п/п	Наименование функционально-планировочного элемента	Наличие элемента			Выявленные нарушения и замечания		Работы по адаптации объектов	
		есть./ нет	№ на плане	№ фото	Содержание	Значимо для инвалида (категория)	Содержание	Виды работ
	Визуальные средства	нет	-	-	Отсутствуют визуальные средства. Отсутствует комплексная система, которая позволяет инвалиду определять место своего положения в помещении и свободно передвигаться в здании.	Все.	Оборудовать визуальными средствами. Сформировать комплексную систему, которая позволяет инвалиду определять место своего положения в помещении и свободно передвигаться в здании.	Индивидуальное решение с ТСР.
	Акустические средства	нет	-	-	Отсутствуют акустические средства. Отсутствует комплексная система, которая позволяет инвалиду определять место своего положения в помещении и свободно передвигаться в здании.	Все.	Оборудовать акустическими средствами. Сформировать комплексную систему, которая позволяет инвалиду определять место своего положения в помещении и свободно передвигаться в здании.	Индивидуальное решение с ТСР.
	Тактильные средства	нет	-	-	Отсутствует комплексная система Отсутствуют тактильные средства. Отсутствует комплексная система, которая позволяет инвалиду определять место своего положения	С	Оборудовать тактильными средствами. Сформировать комплексную систему, которая позволяет инвалиду определять место своего	Индивидуальное решение с ТСР.

					в помещении и свободно передвигаться в здании.		положения в помещении и свободно передвигаться в здании.	
	ОБЩИЕ требования к зоне				Отсутствуют визуальные, акустические и тактильные средства. Отсутствует комплексная система, которая позволяет инвалиду определять место своего положения в помещении и свободно передвигаться в здании.	Все	Оборудовать визуальными, акустическими и тактильными средствами. Сформировать комплексную систему, которая позволяет инвалиду определять место своего положения в помещении и свободно передвигаться в здании.	Индивидуальное решение с ТСР.

II Заключение по зоне:

Наименование структурно-функциональной зоны	Состояние доступности* (к пункту 3.4 Акта обследования ОСИ)	Приложение		Рекомендации по адаптации (вид работы)** к пункту 4.1 Акта обследования ОСИ
		№ на плане	№ фото	
Системы информации на объекте.	ВНД	-	33	Индивидуальное решение с ТСР.

* указывается: ДП-В - доступно полностью всем; ДП-И (К, О, С, Г, У) – доступно полностью избирательно (указать категории инвалидов); ДЧ-В - доступно частично всем; ДЧ-И (К, О, С, Г, У) – доступно частично избирательно (указать категории инвалидов); ДУ - доступно условно, ВНД - недоступно

**указывается один из вариантов: не нуждается; ремонт (текущий, капитальный); индивидуальное решение с ТСР; технические решения невозможны – организация альтернативной формы обслуживания

Комментарий к заключению: ***Уровень доступности зоны № 6 временно не доступен «ВНД» для всех категорий инвалидов (К,О,С,Г,У).***

При сформированной нормативно-правовой документации и наличие обученного персонала по оказанию ситуационной помощи, уровень доступности может быть определен как (ДУ) доступно условно при помощи персонала.

МБУК «Централизованная библиотечная система»
библиотека № 16, пр. Комсомольский, дом 12

фото № 1. Путь движения по территории

фото № 2 Путь движения по территории

фото № 3. Автостоянка

фото № 4. Вход, лестница

фото № 5. Вход, лестница,
кнопка вызова персонала

фото № 6. Подъемная платформа

фото № 7. Входная площадка

фото № 8. Дверь входная

фото № 9. Тамбур

фото 10. Входная дверь, тамбур

фото № 11. Дверь

фото №12. Входная дверь, РФИД-ворота

фото № 13. Вестибюль, зона ожидания

фото №14. Коридор

фото №15. Коридор



фото № 16. Абонемент, запасной выход

фото № 17. Запасной выход

фото № 18. Запасной выход

фото № 19. Запасной выход

фото № 20. Запасной выход

фото № 21. Запасный выход

фото № 22. Запасный выход

фото № 23. Зал регистрации и книговыдачи

фото № 24. Зал мероприятий

фото № 25. Зал мероприятий

фото 26. Абонемент



фото 27. Абонемент

фото 28. Абонемент



фото № 31. Туалетная комната

фото 29. Туалетная комната

фото 30. Туалетная комната

фото 30. Туалетная комната

32. Гардероб

фото № 33. Информация на объекте

Пути движения от остановки к объекту

фото 34. Остановочный комплекс

фото 35. Пешеходный путь

фото 36. Пешеходный переход (справа от пути движения)

фото № 37. Пешеходный путь

фото № 38. Пешеходный путь

фото № 39. Пешеходный путь

фото № 40. Пешеходный путь

фото № 41. Пешеходный путь

МБУК «Централизованная библиотечная система»,
библиотека №16, пр. Комсомольский, дом 12

Схема микрорайона

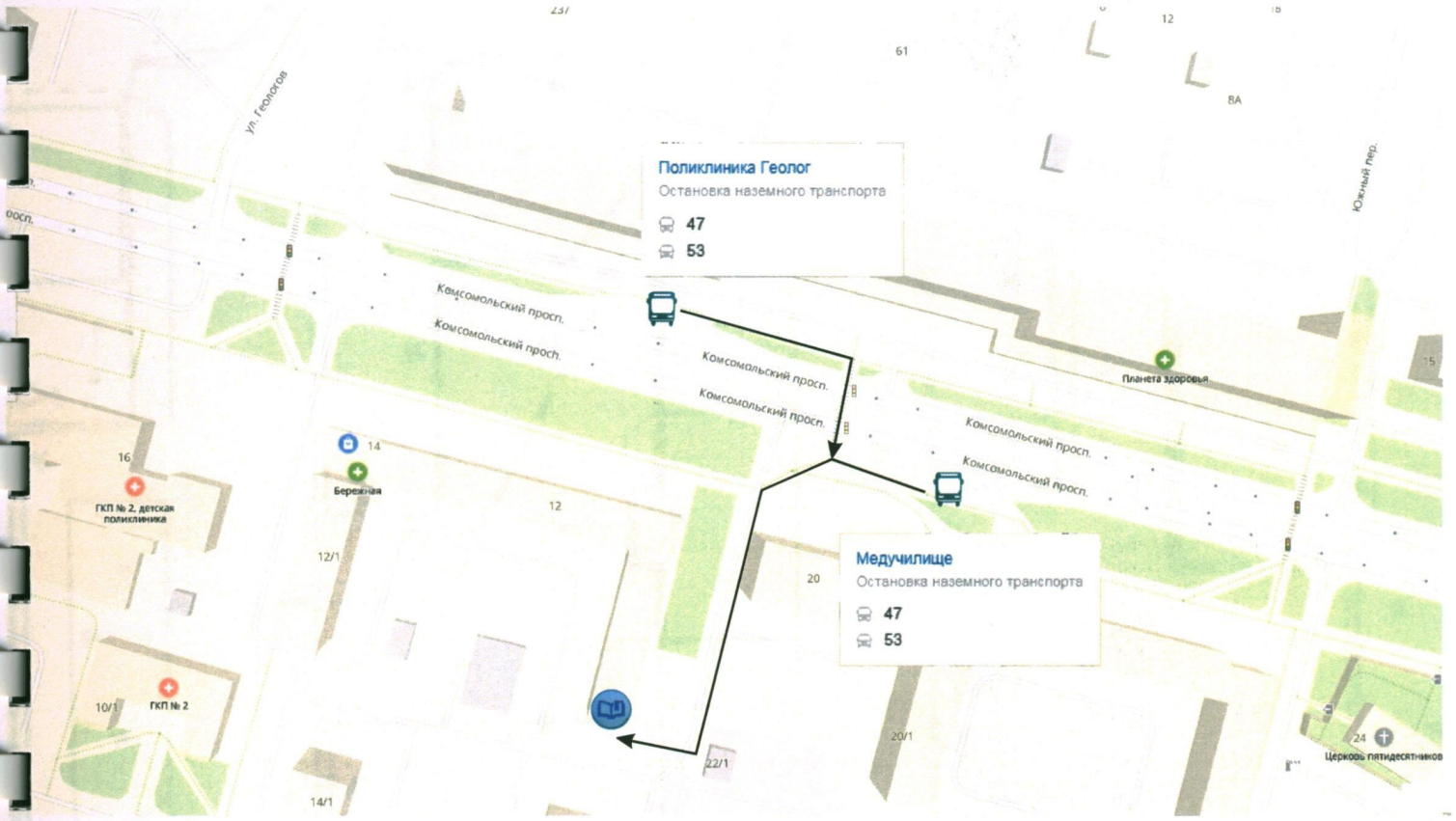

– объект

– автобусная остановка

– пешеходный переход

– светофор

– пути движения к объекту

МБУК «Централизованная библиотечная система»,
библиотека №16, пр. Комсомольский, дом 12

План территории

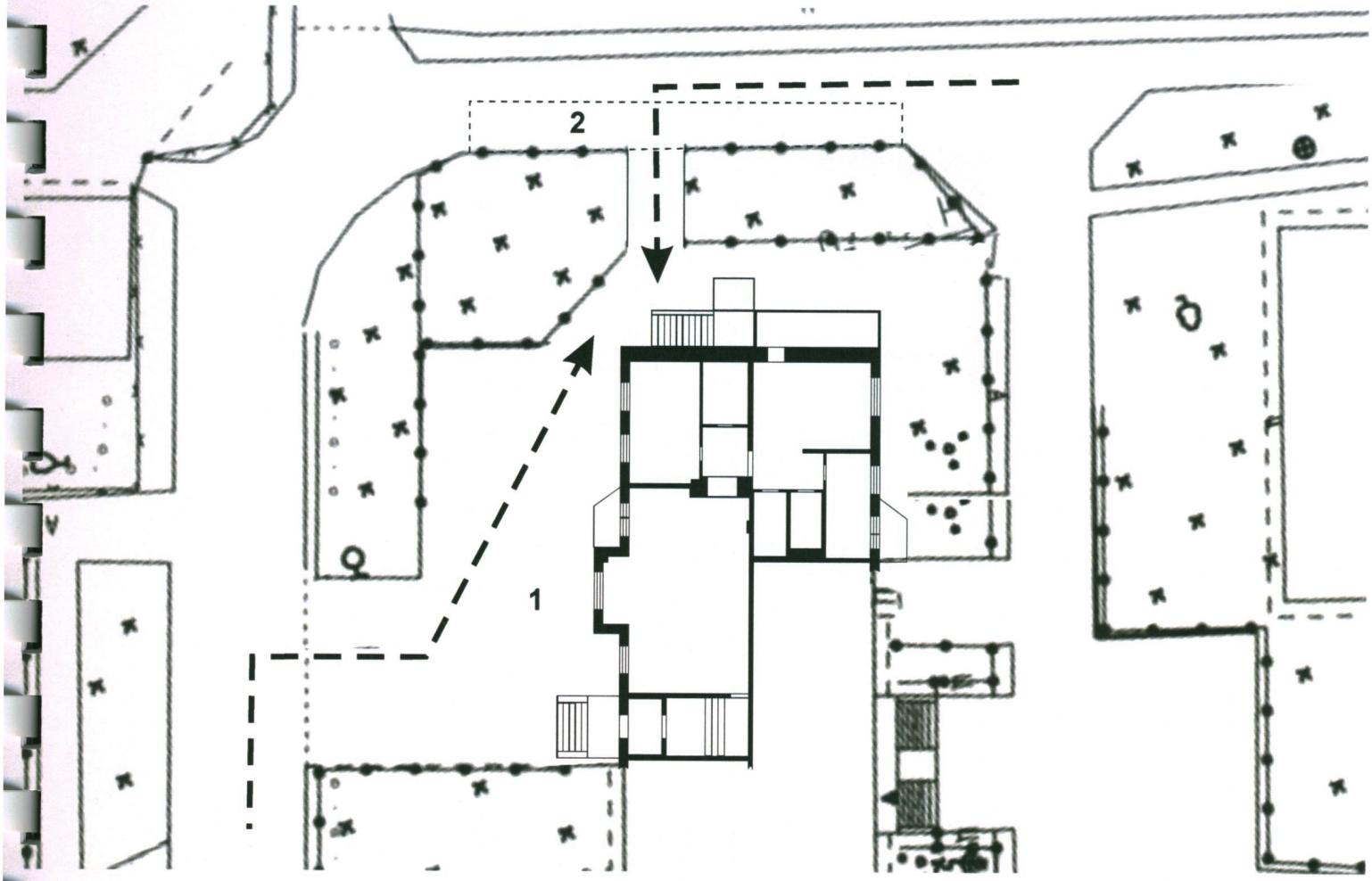

– путь движения

1. – прилегающая территория

2. – автостоянка

МБУК «Централизованная библиотечная система»,
библиотека №16, пр. Комсомольский, дом 12

Поэтажный план

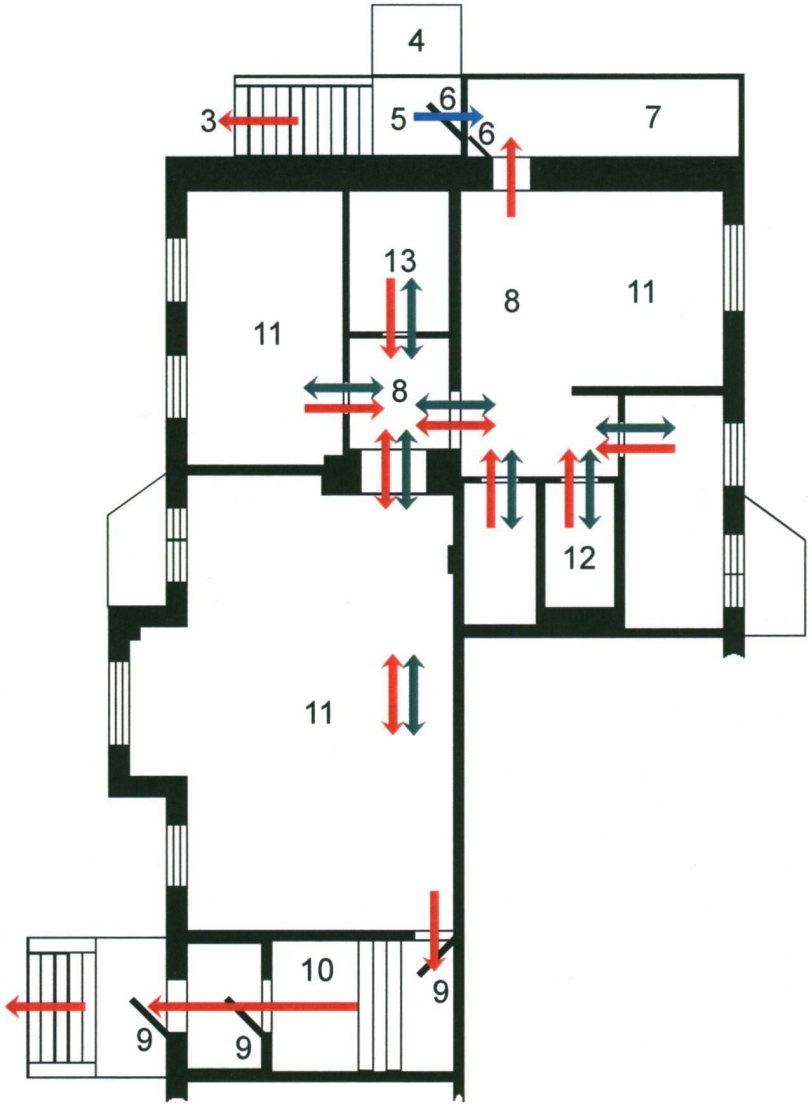

– основной вход в здание

– пути движения внутри здания

– пути эвакуации

3. Лестница
4. Подъемная платформа
5. Входная площадка
6. Дверь (входная)
7. Тамбур
8. Коридор
9. Дверь
10. Запасный выход
11. Залы:
– регистрации и книговыдачи
– мероприятий
– абонемент
12. Туалетная комната
13. Гардеробная

Форма №1-ИК

Российская Федерация

Тюменская область

Сургутское городское муниципальное унитарное предприятие
"Бюро технической инвентаризации"

айон Ханты-Мансийский автономный округ-Югра

ород Сургут

айон города _____

Технический паспорт
помещения

№ **12** по проспекту **Комсомольский**

Помещение, расположенное на
1 этаже 5-ти этажного многоквартирного дома

Номер в реестровой книге						
Инвентарный номер	71:136:001:001108350:0001:20001					
Номер в реестре жилищного фонда						
Кадастровый номер						
	А	Б	В	Г	Д	Е

Составлен по состоянию на " 12 " ноября 2015 г.
"____"_____ 20___г.
"____"_____ 20___г.
"____"_____ 20___г.

апоминание
итеры и номера строений и сооружений,
казанные ранее в документации, выданной
ОРП, изменению не подлежат.

1. СВЕДЕНИЯ О ПРАВООБЛАДАНИИ

Дата постановки на учет	Субъект прав: Для граждан - фамилия, имя, отчество, паспорт; Для юридических лиц по уставу	Документы, подтверждение право собственности (владения или пользования) с указанием, кем, когда и за каким номером выданы	Доля (часть, ли
09.12.2015.	Муниципальное образование городской округ город Сургут	Постановление №26 от 07.02.1994г. Решение Малого совета №208 от 21.10.1993. Св-во о гос. регистрации права №86-72-22/071/2009-406 от 23.10.2009г.	собственно

2. БАЛАНСОВАЯ СТОИМОСТЬ СТРОЕНИЙ И ДВОРОВЫХ СООРУЖЕНИЙ (руб

В ценах какого года	Индекс переоценки	Основные строения		Служебные строения		Дворовые сооружения		Всего	
		полная балансовая	остаточная балансовая	полная балансовая	остаточная балансовая	полная балансовая	остаточная балансовая	полная балансовая	остато баланс
1	2	3	4	5	6	7	8	9	10

3. ОБЩАЯ ИНВЕНТАРИЗАЦИОННАЯ СТОИМОСТЬ СТРОЕНИЙ И ДВОРОВЫХ СООРУЖЕНИЙ (

В ценах какого года	Основные строения		Служебные строения		Дворовые сооружения		Всего	
	полная балансовая	остаточная балансовая	полная балансовая	остаточная балансовая	полная балансовая	остаточная балансовая	полная балансовая	остато баланс
1	2	3	4	5	6	7	8	9

4. ЭКСПЛИКАЦИЯ ПЛОЩАДИ ЗЕМЕЛЬНОГО УЧАСТКА (м2)

Площадь участка				Незастроенная плащадь										
		в том числе		твердые покрытия			площадки (обор.)				под зелеными насаждениями			
по документам	по фактич. использован.	застроен.	незастроен.	проезда	тротуара	прочие	детские	спортивные	огород	грунт	придомовой сквер	газон с деревьями	газоны, цветники,	плодовый сад
1	2	3	4	5	6	7	8	9	10	11	12	13	14	15
		191,8												

5. АРХИТЕКТУРНО-ПЛАНИРОВОЧНЫЕ И ЭКСПЛУАТАЦИОННЫЕ ПОКАЗАТЕЛИ ЗДАНИЯ ЛИТЕРА

рия, тип проекта _____

литера)

переоборудовано

постройки _____ надстроено в _____ году

последнего капитального ремонта _____ Число этажей ____

оме того имеется: подвал, цокольный этаж, мансарда, мезонин, чердак

роительный объем _____ м³ в т.ч. Встроенных нежилых помещений _____ м³

сло лестниц ____ шт.; их уборочная площадь _____ м²

орочная площадь общих коридоров и мест общ. пользования _____ м²

ощадь здания (с лоджиями, балконами, шкафами, коридорами и лест. кл.) _____ м²

нее а) жилые помещения: общая площадь квартир _____ м²

площадь квартир _____ м² в т.ч. жилая площадь _____ м²

б) нежилые помещения _____ м²

жилая площадь квартиры _____ м² Ср. внутренняя высота жилых помещений ____ м

6. РАСПРЕДЕЛЕНИЕ ПЛОЩАДИ КВАРТИР ЖИЛОГО ЗДАНИЯ ПО ЧИСЛУ КОМНАТ

1-комнатные				2-комнатные				3-комнатные				4-комнатные				5-комнатные				Всего			
	площадь				площадь				площадь				площадь				площадь				площадь		
количество	общая	квартир	жилая	количество	общая	квартир	жилая	количество	общая	квартир	жилая	количество	общая	квартир	жилая	количество	общая	квартир	жилая	количество	общая	квартир	жилая
1	2	3	4	5	6	7	8	9	10	11	12	13	14	15	16	17	18	19	20	21	22	23	24

7. РАСПРЕДЕЛЕНИЕ ПЛОЩАДИ КВАРТИР ЖИЛОГО ЗДАНИЯ С УЧЕТОМ АРХИТЕКТУРНО-ПЛАНИРОВОЧНЫХ ОСОБЕННОСТЕЙ

В квартирах				В помещениях коридорной системы				В общежитиях				Из площади квартир расположено											
												в мансардных этажах				в цокольных этажах							
кол-во жилых		площадь		кол-во жилых		площадь		кол-во жилых		площадь		кол-во жилых		площадь		кол-во жилых		площадь		кол-во жилых		площадь	
квартир	комнат	квартир	комнат	квартир	комнат	квартир	комнат	квартир	комнат	квартир	комнат	квартир	комнат	квартир	комнат	квартир	комнат	квартир	комнат	квартир	комнат	квартир	комнат
1	2	3	4	5	6	7	8	9	10	11	12	13	14	15	16	17	18	19	20	21	22	23	24

8. НЕЖИЛЫЕ ЗДАНИЯ И ПОМЕЩЕНИЯ

Общая площадь 172,7 м^2

№№ п.п.	Классификация помещений	Общая, в т.ч.		Текущие изменения		
		основная	вспомогат.	основная	вспомогат.	основная
1	2	3	4	5	6	7
1	Торговая					
2	Производственная					
3	Складская					
4	Бытового обслуживания					
5	Гаражи					
6	Учрежденческая					
7	Общественного питания					
8	Школьная					
9	Учебно-научная					
10	Санитария и здравоохранение					
11	Культ.-просветительская					
12	Театров и зрел. предпр.					
13	Творческие мастерские					
14	Нежилое помещение	123,7	49,0			
	Итого:	123,7	49,0			

В ТОМ ЧИСЛЕ:

Площадь, используемая жилищной конторой для собственных нужд, м. кв.

№№ п.п.	Классификация помещений	Общая, в т.ч.		Текущие изменения		
		основная	вспомогат.	основная	вспомогат.	основная
1	2	3	4	5	6	7
1	Учрежденческая: а) жилищная контора					
	б) комнаты детские, дружины и др.					
2	Культурно-просветительская а) красные уголки, клубы, библиотеки					
3	Прочая: а) мастерские					
	б) склады жилищных контор					
	в) теплоузел					
	г) котельная					
	в т.ч. на газе					
	на твердом топливе					
	Итого:					

11. ТЕХНИЧЕСКОЕ ОПИСАНИЕ КОНСТРУКТИВНЫХ ЭЛЕМЕНТОВ И ОПРЕДЕЛЕНИЕ ИЗНОСА ЗДАНИЯ

Год постройки 1987 Литера А Группа капитальности 1 Число этажей

№№ п.п.	Наименование конструктивных элементов		Описание конструктивных элементов (метариал, конструкция, отделка и прочее)	Техническое состояние (осадка, трещины, гниль и т.п.)	уд. веса конструк. элементов по таблице	Ценностные коэффицен. (поправки) к уд. весам	Уд. веса конструк. элем. после применения ценностных коэффициен.	Износ элементов в %
1	2		3	4	5	6	7	8
1	Фундамент		ж/б сваи					2
2	Наружные и внутренние капитальные стены		ж/бетонные панели					2
3	Перегородки		ГКЛ, м/пластиковые					
4	Перекрытия	чердачные						
		междуэтажные	ж/б плиты					2
		подвальные	ж/б плиты					
5	Крыша							
6	Полы		линолеум					1
7	Проемы	окна	м/пластиковые					
		двери	пустотелые, вх.-металлическая					
8	Отделка	внутреняя	подвесной потолок, обои, покраска					
		наружная						
9	Отопление	печи						
		калориферное						
		АГВ						
		другое						
		центральное	центральное					
	Электро- и сантехнические устройства	электричество	скрытая проводка					
		водопровод	центральный					
		канализация	центральная					
		горячее водоснабжение	центральное					
		ванны						
		газоснабжение						
		напольные электроплит.						3
		телефон						
		радио						
		телевидение						
		сигнализация						
		мусоропровод						
		лифт						
		вентиляция	приточно-вытяжная					
10	Крыльца, лестницы		бетонная лестница					2
ИТОГО:					100	-	0,0	-

% износа, приведенный к 100 по формуле: _____ = 18 %

12. ТЕХНИЧЕСКОЕ ОПИСАНИЕ НЕЖИЛЫХ ПРИСТРОЕК, НЕОТАПЛИВАЕМЫХ ПОДВАЛОВ, СЛУЖЕБНЫХ ПОСТРОЕК

Наименование	Лит.	Год постройки	Этажность	Лит.	Год постройки	Этажность
холодный пристрой	а1	2015	1			

№№ п.п.	Наименование конструктивных элементов	Описание элементов (материал, конструкция, отделка и прочее)	Удельные веса по таблице	Ценностные коэффициенты	Удельные веса после применения	Описание элементов (материал, конструкция, отделка и прочее)	Удельные веса по таблице	Ценностные коэффициенты	Удельные веса после применения	Износ элементов в %
1	Фундамент									8
2	Наружные стены	м/пластиковые								20
	Перегородки									
3	Перекрытия	металлический каркас, профлист								20
4	Крыша	ппрофлист								
5	Полы	плитка								
6	Проемы: окна									20
	Проемы: двери	м/пластиковые								
7	Отделка: внутренняя									-
	Отделка: наружная									
8	Электричество	скрытая проводка								10
	Отопление									
9	Разные работы									0
		0% износа				% износа				
	Итого:		100	X	0,00	Итого:	100	X	0,00	

Наименование	Лит.	Год постройки	Этажность	Лит.	Год постройки	Этажность

№№ п.п.	Наименование конструктивных элементов	Описание элементов (материал, конструкция, отделка и прочее)	Удельные веса по таблице	Ценностные коэффициенты	Удельные веса после применения коэффициентов	Описание элементов (материал, конструкция, отделка и прочее)	Удельные веса по таблице	Ценностные коэффициенты	Удельные веса после применения коэффициентов	Износ элементов в %
1	Фундамент									0
2	Наружные стены									
	Перегородки									
3	Перекрытия									30
4	Крыша									
5	Полы									
6	Проемы: окна									
	Проемы: двери									
7	Отделка: внутренняя									
	Отделка: наружная									
8	Электричество									20
	Отопление									
9	Разные работы									-
		% износа				% износа				
	Итого:		100	X		Итого:	100	X		

13. ТЕХНИЧЕСКОЕ ОПИСАНИЕ ДВОРОВЫХ СООРУЖЕНИЙ

Литера	Наименование сооружения	Материал и конструкция	% и

14. ИСЧИСЛЕНИЕ ИНВЕНТАРИЗАЦИОННОЙ СТОИМОСТИ СТРОЕНИЙ И СООРУЖЕ

Литера	Наименование строений и сооружений	№ сборника	№ таблицы	Измеритель	Стоимость измерителя по таблице	Поправки				Стоимость измерителя после примен.	Объем - м куб., площадь - м кв., кол-во - шт.	Восстановит. стоим. в руб.	% износа
1	2	3	4	5	6	7	8	9	10	11	12	13	14
А	помещение	28	49б	м3							487		18
а1	холодный пристрой			м3							30		0

му паспорту

ении)

адь помещения общего пользования	Самовольно
13	14

Перечень прилагаемых документов

№ п.	Наименование документа	Масштаб	Количество листов	Примечание
	2	3	4	5
	План земельного участка	б/м	1	
	Поэтажный план	1:200	1	
	Вкладыши:			
	а) для оценки основных строений			
	б) для оценки			
	в) схема			
	г) экспликации			

Дата выполнения работы	Исполнители			Проверил (руководитель группы)		Проверил (уполномоченое лицо)	
	должность	Фамилия, имя, отчество	подпись	Фамилия, имя, отчество	подпись	Фамилия, имя, отчество	подпись
12.11.2015	инженер	Бебия Г.В.		Панова М.В.			

Ханты-Мансийский автономный округ - Югра, г.Сургут * Российская Федерация * Сургутское городское муниципальное унитарное предприятие «Бюро технической инвентаризации»

Ситуационная схема

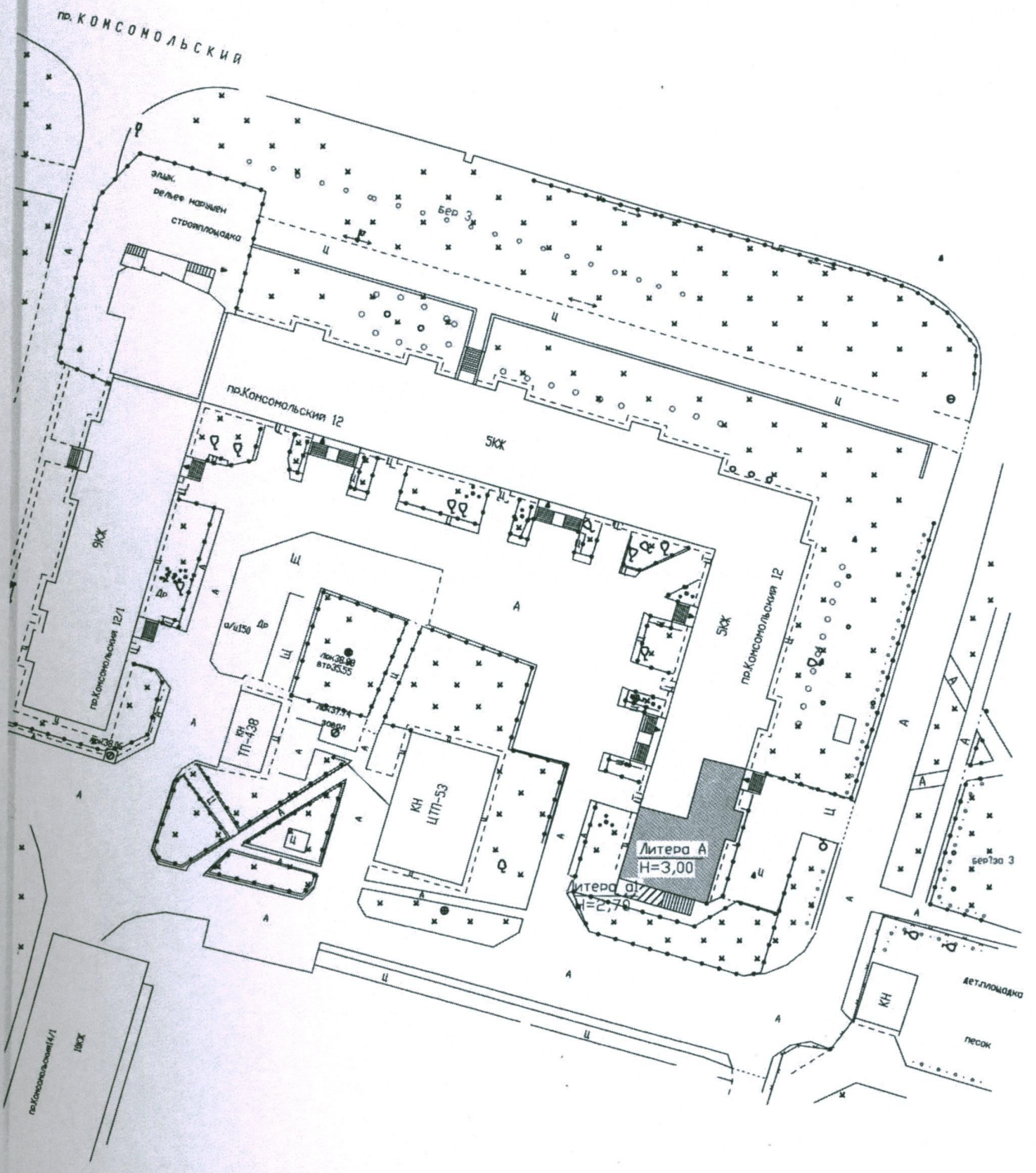

СГМУП "Бюро технической инвентаризации"			
Лист №1	Ситуационная схема лит. А г. Сургут пр-т Комсомольский, 12		М 1:200
Дата	Исполнитель	Фамилия, имя, отчество	Подпись
12.11.2015	инженер	Бебия Г.В.	
12.11.15	проверил	Панова М.В.	